

Seznam dotčených parcel - nová instalace






parcelní číslo	vlastnické právo (příslušnost hospodařit s majetkem)	č. listu vlastnictví	způsob využití	druh pozemku	trasa
	k.ú. Medlešice 692573				
272/2	Město Chrudim, Resselovo náměstí 77, Chrudim I, 537 01 Chrudim	LV 10001	ostatní komunikace	ostatní plocha	stávající + nová
273/24	Město Chrudim, Resselovo náměstí 77, Chrudim I, 537 01 Chrudim	LV 10001	ostatní komunikace	ostatní plocha	nová
273/14	Město Chrudim, Resselovo náměstí 77, Chrudim I, 537 01 Chrudim	LV 10001		omá půda	nová

Seznam sousedních parcel - nová instalace

(ve vzdálenosti menší než 2m)

parcelní číslo	vlastnické právo (příslušnost hospodařit s majetkem)	č. listu vlastnictví	způsob využití	druh pozemku	trasa
	k.ú. Medlešice 692573				
51/4				zahradá	stávající
st. 211				zastavěná plocha a nádvoří	stávající
st. 205				zastavěná plocha a nádvoří	nová
273/2				zahradá	nová

DOKUMENTACE PRO STAVEBNÍ POVOLENÍ A PROVEDENÍ STAVBY

Vypracoval:	Odpovědný projektant:	Generální projektant:	<div></div> <div>projektant elektro</div> <div>IČO : 652 06 550</div> <div>Nerudova 1833, 530 02 Pardubice</div> <div>tel.: </div> <div>e-mail: </div>	
				
Kraj: Pardubický				
Obec: Medlešice				
Investor: Město Chrudim, Resselovo náměstí č.p. 77, Chrudim				
Stavba: Rozšíření veřejného osvětlení Medlešice			Zakázka číslo	18-45
			Formát	2 A4
			Datum	02/2019
			Stupeň	DSP+DPS
Část: D.1.4 - VEŘEJNÉ OSVĚTLENÍ			Měřítko	1:500
Název výkresu: SITUACE - VO - katastr			Výkres číslo: VO03	Vyhotovení: